



Foto: Tourismusverband Linz



Guidebook

„Partizipation - dabei sein ist alles!?“

14. Jahrestagung der DeGEval -
Gesellschaft für Evaluation

14. – 16. September 2011
FH OÖ Fakultät für Gesundheit und Soziales
Campus Linz



University of Applied Sciences



Willkommen bei der DeGEval-Tagung 2011

- Tagungsort
- Anreise & Öffentlicher Verkehr
- Orientierung & Lageplan
- Campus Linz Infos
- Rahmenprogramm

Herzlich Willkommen

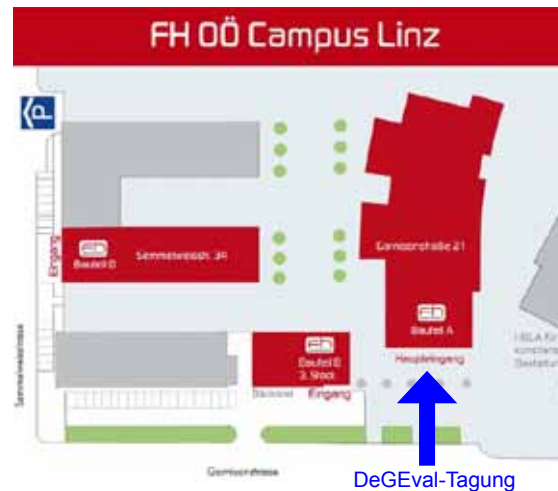
Die Tagung der DeGEval – Gesellschaft für Evaluation bietet ein Forum zur Präsentation und Diskussion von neuen wissenschaftlichen Erkenntnissen und praktischen Erfahrungen im Bereich der Evaluation. Dieses Jahr steht die Tagung unter dem Motto “Partizipation – dabei sein ist alles!?”

Organisiert wird die Tagung von der FH Oberösterreich, Fakultät für Gesundheit und Soziales, Studiengang Soziale Arbeit unter der Verantwortlichkeit von Prof. (FH) Dr. Petra Wagner.

Die DeGEval-Tagung 2011 ist die insgesamt 14. Jahrestagung der Gesellschaft für Evaluation, die 3. Tagung in Österreich und zugleich die 1. Tagung, die an einer Fachhochschule stattfindet.

Tagungsort

FH OÖ Campus Linz
Fakultät für Gesundheit und Soziales
Garnisonstrasse 21
4020 Linz



Allgemeine Informationen über Linz

Linz ist eine innovative Stadt der Gegenwart. Hier verbinden sich Natur, Kultur und Wirtschaft zu einem harmonischen Ganzen. Die Kulturhauptstadt Europas 2009 trägt den Slogan „Linz.verändert,“ und lebt diesen. Sie hat sich zur erfolgreichen und strahlenden Kulturdestination entwickelt und bietet Dynamik und hohe Lebensqualität.

Die Stadt an der Donau ist sowohl Bühne für Theater und Musik vom Feinsten als auch für zeitgenössische Kunst, Geschichte und Wissenschaft. Neben ansprechender Architektur – von modernen Glasbauten bis zu historischen Stuckfassaden – kommt Kulinarisches ebenso nicht zu kurz. Die süße Verführung „Linzer Torte“ wird nach dem ältesten Tortenrezept der Welt hergestellt und ist ein beliebtes Souvenir.





Anreise

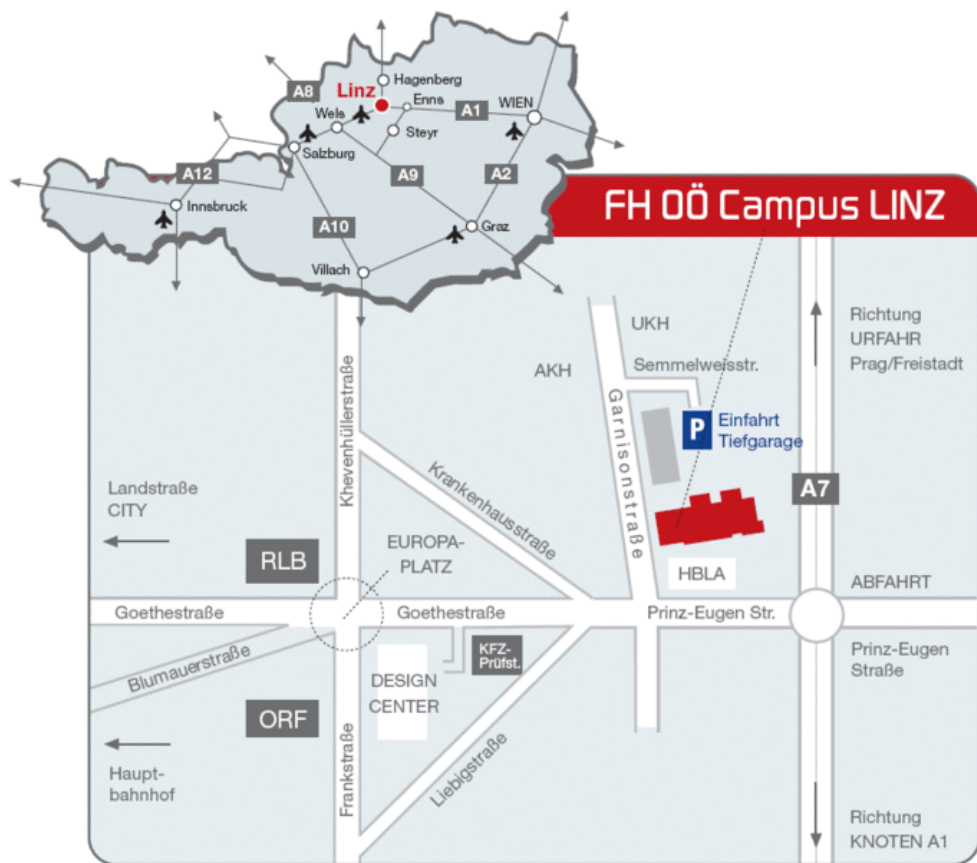
- Tagungsort
- Anreise & Öffentlicher Verkehr
- Orientierung & Lageplan
- Campus Linz Infos
- Rahmenprogramm

GPS Data

Campus Linz: 48.30141 N, 14.310894 E, Garnisonstrasse 21, 4020 Linz

...mit dem Auto

Autobahn (A1) von München/Salzburg, Wien/Budapest
 Autobahn (A8) von Passau/Regensburg
 Autobahn (A7) von Prag



Autobahn A7, Abfahrt Prinz-Eugen-Straße Richtung Design-Center. Nach rund 300 m bei Ampel rechts in die Garnisonstraße. Das FH Gebäude befindet sich auf der rechten Seite.

Anreise nach Möglichkeit mit öffentlichen Verkehrsmitteln, da der Campus Linz über keine eigenen Parkplätze verfügt und im Umfeld nur eingeschränkte, gebührenpflichtige Parkmöglichkeiten bestehen.



Anreise

- Tagungsort
- Anreise & Öffentlicher Verkehr
- Orientierung & Lageplan
- Campus Linz Infos
- Rahmenprogramm

... mit dem Zug

Stündliche Intercity und Eurocity Verbindungen nach Salzburg und Wien und von dort zu allen wichtigen europäischen Hauptstädten.

Vom Hauptbahnhof gelangen Sie mit den Bus Linien **17**, **19** oder **45** zum FH OÖ Campus Linz:

- >> Bus Linie 19 Richtung Fernheizkraftwerk oder
- >> Bus Linie 17 Richtung Fernheizkraftwerk oder
- >> O-Bus Linie 45 Richtung Stieglbauernstraße

Vom Bahnhof gelangen Sie zur Bushaltestelle für die Busse 17 und 19, indem Sie den Hauptbahnhof über den Hauptaussgang verlassen und gerade aus (zwischen den beiden Löwen durch) den Weg durch den Park gehen. Die Bushaltestelle befindet sich unmittelbar am Ende des Parks. Die Bushaltestelle für die Bus Linie 45 erreichen Sie, indem Sie sich zum Busterminal (Busbahnhof) begeben. Orientieren Sie sich dafür an den Beschilderungen vor Ort! Der Busbahnhof liegt rechterhand vom Bahnhofgebäude.

Fahren Sie jeweils bis zur Haltestelle **Prinz-Eugen-Straße** (Fahrzeit 10 min)! Wechseln Sie die Straßenseite und queren Sie die Garnisonstraße!

... mit dem Flugzeug

Der "Blue Danube Airport" befindet sich außerhalb von Linz, im Ort Hörsching. Sie können entweder mittels Zug und Shuttleservice nach Linz gelangen oder Sie nutzen den Shuttle-Bus "Blue Danube Airport Lines" (No. 601) vom Flughafen zur Endhaltestelle Volksgarten (Fahrzeit 23 min). Von dort steigen Sie um in die

- >> Bus Linie 19 Richtung Fernheizkraftwerk oder
- >> Bus Linie 17 Richtung Fernheizkraftwerk

bis zur Haltestelle **Prinz-Eugen-Straße** (Fahrzeit 10 min)! Wechseln Sie die Straßenseite und queren Sie die Garnisonstraße!

Detaillierte Abfahrtszeiten Flughafen <-> Linz finden Sie hier:

Flughafen -> Linz: http://www.ooevv.at/uploads/media/Fahrplanportal/FPD_A4/F208L703.pdf

Linz -> Flughafen: http://www.ooevv.at/uploads/media/Fahrplanportal/FPD_A4/F208L610.pdf

Achten Sie auf 1-stündige Intervalle bei Shuttle-Bus!

Taxinummer: 0043/(0)732/6969

Taxitarif vom Flughafen zum Tagungsort: ca. € 30,-

Öffentliche Verkehrsmittel

Die Elektronische Fahrplanauskunft der Linz AG (für Straßenbahn und Bus) finden Sie hier: <http://www.linzag.at/efa/>

Vom Zentrum gelangen Sie zum FH Campus Linz indem Sie die Straßenbahn 1, 2 oder 3 bis zur Haltestelle Mozartkreuzung nehmen. Steigen Sie dort um in die Bus Linie 45 Richtung Stieglbauernstraße und fahren Sie bis zur Haltestelle Prinz-Eugen-Straße. Wechseln Sie die Straßenseite und queren Sie die Garnisonstraße!





Öffentlicher Verkehr: relevante Haltestellen

- Tagungsort
- Anreise & Öffentlicher Verkehr
- Orientierung & Lageplan
- Campus Linz Infos
- Rahmenprogramm

Fahrkarten (für Straßenbahn und Busse in der Kernzone)

Mini - Ticket

Die Kurzstreckenkarte, bis zu maximal 4 Folgehaltestellen mit Umsteigeberechtigung. Kosten: € 0,90

Midi - Ticket

Die Langstreckenkarte. Kosten € 1,90

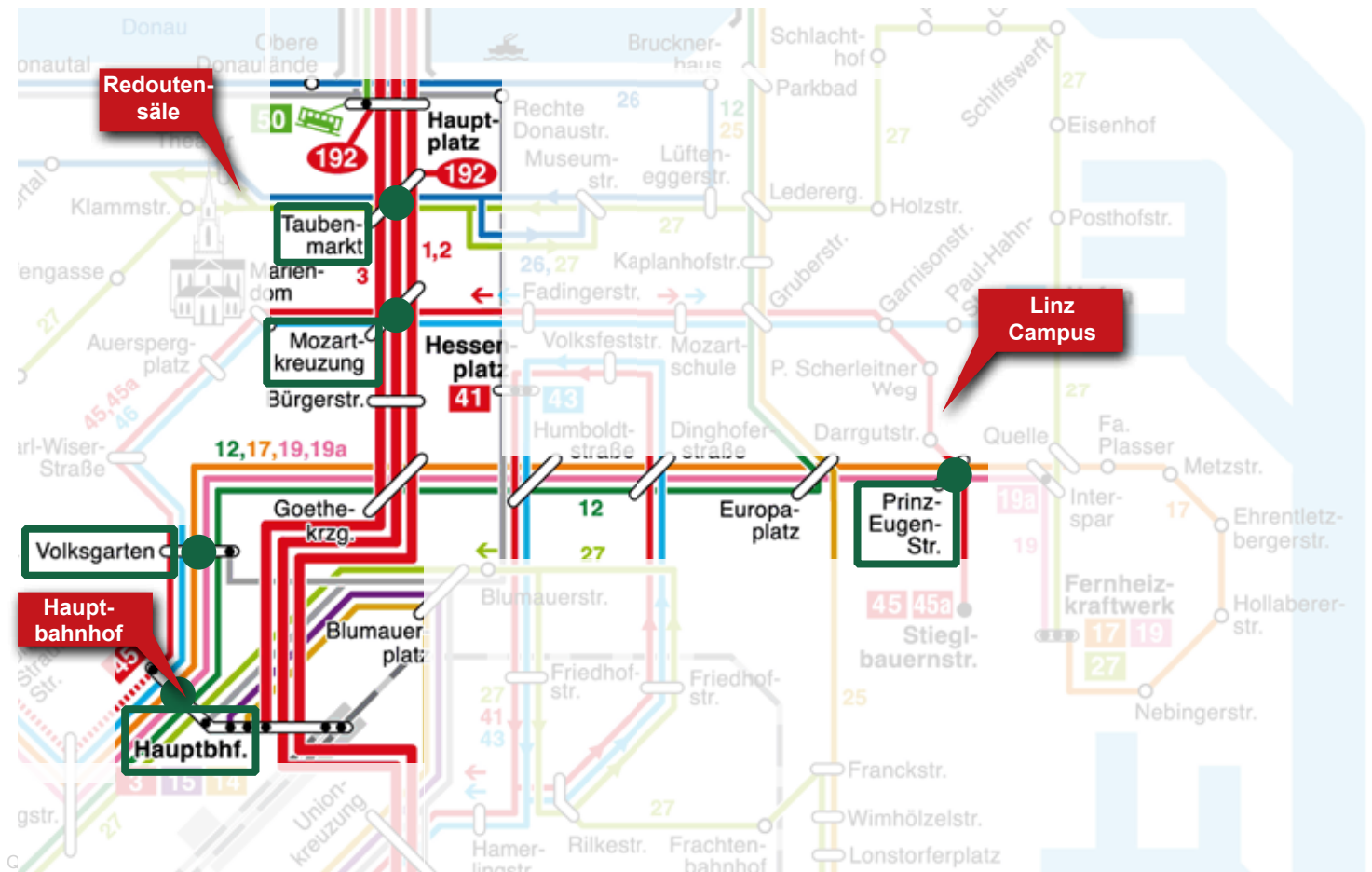
Maxi - Ticket

Die 24h-Karte, ab Entwertung bzw. Kaufzeitpunkt Benutzung aller öffentlichen Verkehrsmittel in der Kernzone Linz für 24 Stunden (ausgenommen Pöstlingbergbahn). Kosten: € 3,80

Detailplan

mit allen im Rahmen der DeGEval Tagung wichtigen Locations und Haltestellen:

- Haltestellen (Bus und Straßenbahn)



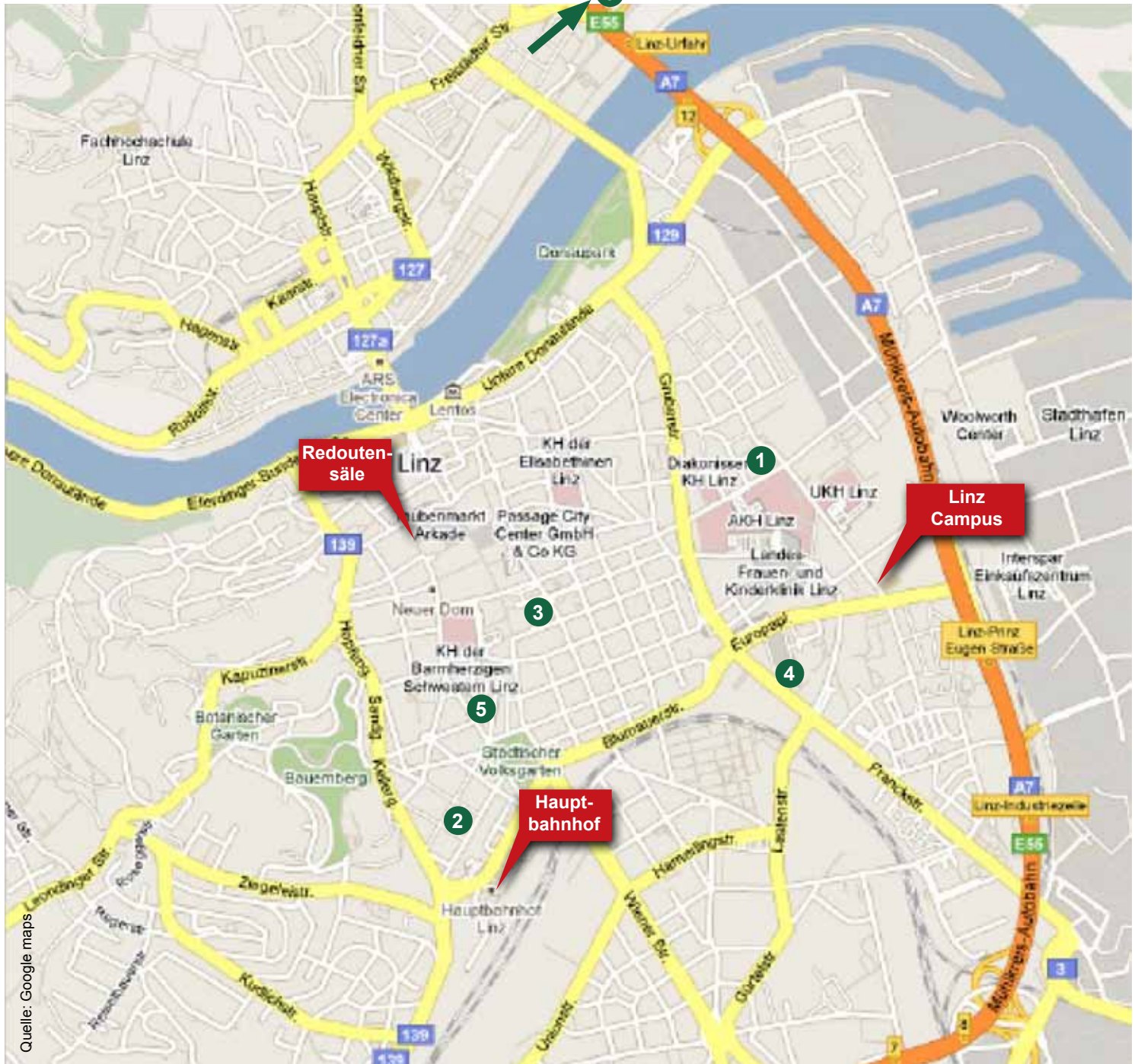


Orientierung & Lageplan

- Tagungsort
- Anreise & Öffentlicher Verkehr
- Orientierung & Lageplan
- Campus Linz Infos
- Rahmenprogramm

- Hauptbahnhof
- Campus Linz, FH Oberösterreich
- Redoutensäle

- 1 Hotel Prielmayerhof****
- 2 Hotel Ibis***
- 3 Hotel Park Inn Linz****
- 4 Hotel Courtyard by Marriott*****
- 5 Hotel Kolping***
- 6 Hotel Harry's Home***



Quelle: Google maps



University of Applied Sciences



Campus Linz Infos & Internet

- Tagungsort
- Anreise & Öffentlicher Verkehr
- Orientierung & Lageplan
- **Campus Linz Infos**
- Rahmenprogramm

Fakultät für Gesundheit und Soziales, FH OÖ Campus Linz

In Lehre und Forschung ruht das Angebot der Fakultät für Gesundheit und Soziales, Campus Linz auf drei Säulen:

- >> Sozial- und Gesundheitsdienstleistungen
- >> Nonprofit- und Public Management
- >> Medizinische Technologien

Innerhalb dieser Säulen werden Studienangebote und Forschungsprojekte weiter entwickelt und neu konzipiert. So können wir ein klares Profil ausbilden und sowohl unsere AbsolventInnen als auch unsere wissenschaftlichen Leistungen erfolgreich in Wirtschaft und Gesellschaft platzieren. Mit den Themenkomplexen Gesundheit und Soziales agieren wir in Bereichen mit hervorragenden Zukunftsperspektiven, die sich aufgrund des ständig steigenden Bedarfes nach professionellen fachlichen, technischen und Management-Lösungen ergeben.



Internetnutzung bei der Tagung (am Campus)

PC-Insel (1. und 2. Stock)

Benutzername: e22004
Passwort: FH.event%11!!

Wireless Lan

WLAN: event
kein Passwort

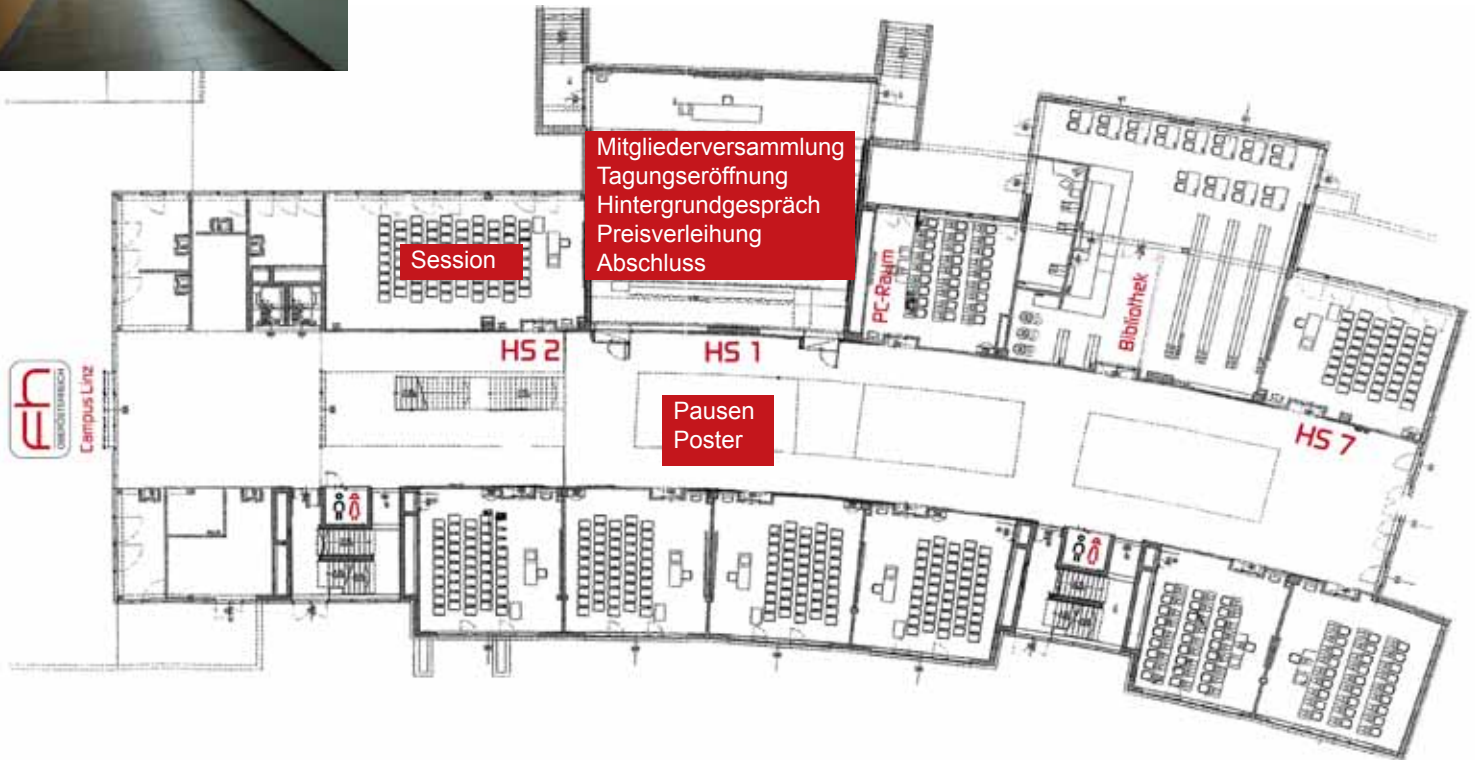




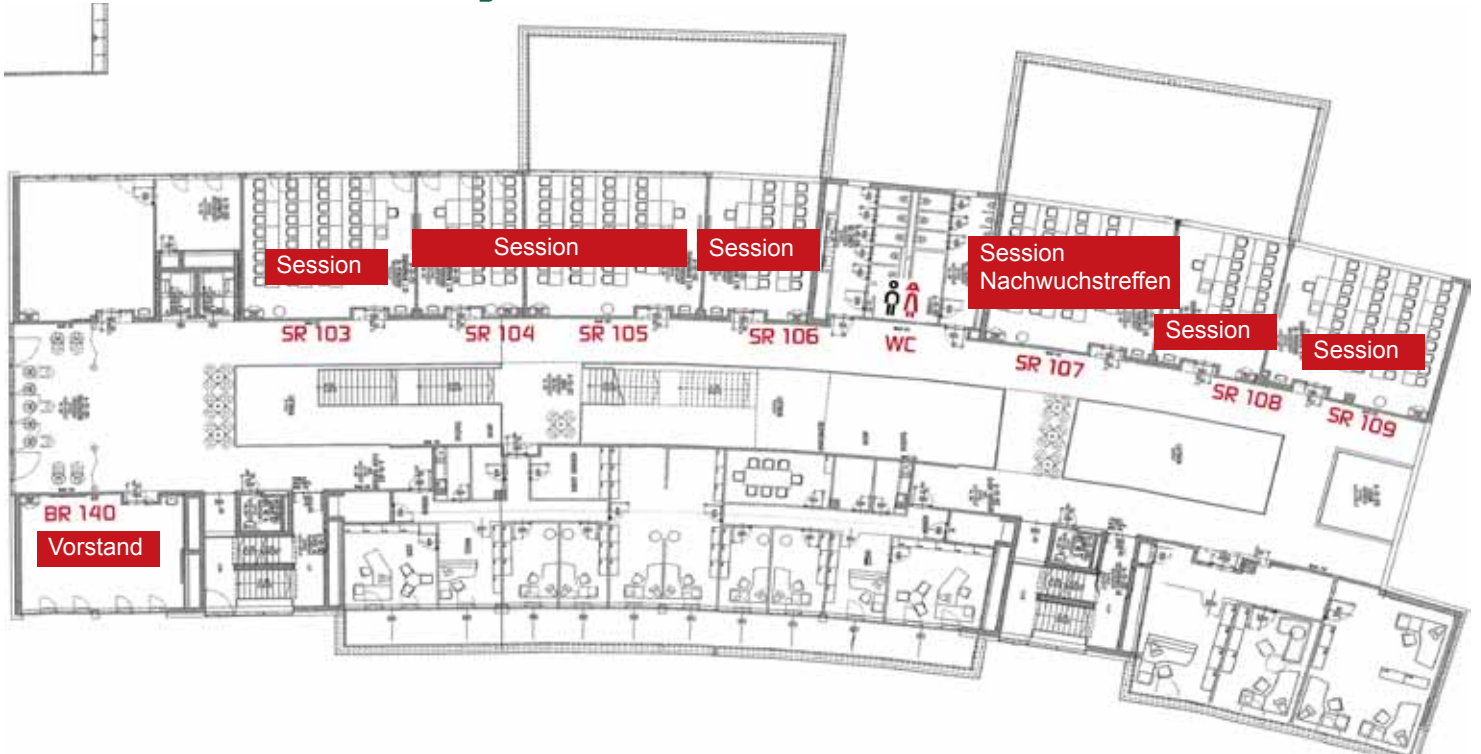
Campus Linz - Raumplan

- Tagungsort
- Anreise & Öffentlicher Verkehr
- Orientierung & Lageplan
- **Campus Linz Infos**
- Rahmenprogramm

Erdgeschoß



1. Obergeschoß





Campus Linz - Raumplan

- Tagungsort
- Anreise & Öffentlicher Verkehr
- Orientierung & Lageplan
- **Campus Linz Infos**
- Rahmenprogramm

2. Obergeschoß



Rahmenprogramm

- Tagungsort
- Anreise & Öffentlicher Verkehr
- Orientierung & Lageplan
- Campus Linz Infos
- Rahmenprogramm



Vom Tagungsort zum Abendessen

Am Donnerstag, 15. 9. 2011, findet das Abendessen im historische Redoutensaal des Promenadenhofs, unmittelbar neben dem Landestheater – Promenade 39 – gelegen, statt. Ursprung des Redoutensaals ist das in den Jahren 1695/96 errichtete Ballhaus. Fahrende Theatergruppen gastierten hier und der Adel erfreute sich im 18. Jahrhundert an den ersten Operaufführungen. 1773 setzte der Barockbaumeister Johann Baptist Gangl im Auftrag der Landstände den Redoutensaal auf das Ballhaus auf. In den ebenerdigen Räumen wurde der vermutlich vorher schon vorhandene gastronomische Betrieb erweitert, ein Restaurant und ein Cafe wurden eingerichtet.

Wege vom Tagungsort zum Redoutensaal

- 1) Öffentliche Verkehrsmittel: Buslinie 17, 19, 45 mit Umsteigen in Straßenbahn 1, 2 Richtung Universität oder Straßenbahn 3 Richtung Landgutstraße bis Taubenmarkt (siehe Verkehrslinienplan Linz)
- 2) Taxi: Taxinummer: 0043/(0)732/6969, Taxitarif: ca. € 10,-
- 3) Gemeinsamer Stadtspaziergang

Gemeinsamer Stadtspaziergang von der FH zum Redoutensaal

- Treffpunkt: Donnerstag 15.9.2011 um 19 Uhr beim Eingang der FH
- Stadtspaziergang vom Campus zum Linzer Landhaus
- Anschließend (20 Uhr) Abendessen im Redoutensaal des Promenadenhofs
- Dauer des Spaziergangs: ca. 60 min
- Länge: 2,8 km

Wegbeschreibung:

